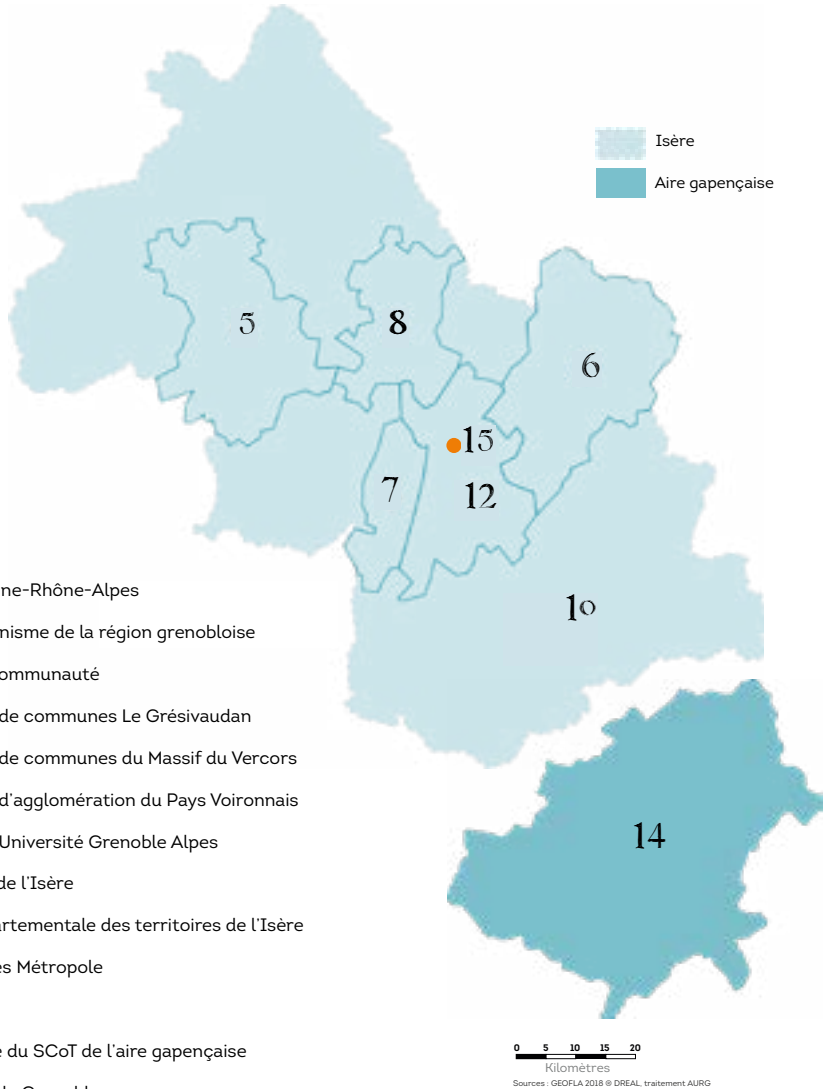


Les acteurs  
de l'observation territoriale

annuaire 2019



- 3 ■ Ademe Auvergne-Rhône-Alpes
- 4 ■ Agence d'urbanisme de la région grenobloise
- 5 ■ Bièvre Isère Communauté
- 6 ■ Communauté de communes Le Grésivaudan
- 7 ■ Communauté de communes du Massif du Vercors
- 8 ■ Communauté d'agglomération du Pays Voironnais
- 9 ■ Communauté Université Grenoble Alpes
- 10 ■ Département de l'Isère
- 11 ■ Direction départementale des territoires de l'Isère
- 12 ■ Grenoble-Alpes Métropole
- 13 ■ SMTC
- 14 ■ Syndicat Mixte du SCoT de l'aire gapençaise
- 15 ■ Ville et CCAS de Grenoble

*Ce premier annuaire de l'observation territoriale recense les principaux acteurs de notre territoire, sur la base d'une enquête réalisée en 2018 par l'Agence d'urbanisme auprès de ses partenaires. Il n'est donc pas exhaustif, mais il offre une première vision des ressources accessibles sur le territoire et a vocation à s'enrichir de nouveaux acteurs.*

**TYPE**

- Administration
- Collectivité territoriale
- Organisme au service des collectivités territoriales

**MISSIONS**

L'Agence de l'environnement et de la maîtrise de l'énergie (Ademe) participe à la mise en œuvre des politiques publiques dans les domaines de l'environnement, de l'énergie et du développement durable.

**activités**

- Production de données
- Collecte de données
- Analyse de données et d'informations
- Accompagnement méthodologique
- Valorisation

**territoires d'études**

- Commune
- Intercommunalité
- Grande Région de Grenoble
- Département de l'Isère
- Région Auvergne-Rhône-Alpes
- France

**maille d'observation**

- Infracommunale
- Communale
- Intercommunale
- Grande Région de Grenoble
- Nationale

**membre de**

- |   |  |
|---|--|
| <input type="checkbox"/> OBSY                   | <input type="checkbox"/> OFPI                          |
| <input type="checkbox"/> CTP Observation Agence | <input type="checkbox"/> Observatoire des déplacements |
| <input type="checkbox"/> PFOSS                  | <input type="checkbox"/> OTLE                          |
| <input type="checkbox"/> Club EMD               | <input type="checkbox"/> OLL                           |
| <input type="checkbox"/> Club modélisation      |  |

**thématiques**

- Économie / Commerce / Tourisme
- Cohésion sociale
- Santé
- Mobilité
- Paysage et/ou patrimoine
- Transition énergétique et climatique
- Environnement et biodiversité
- Habitat
- Foncier
- Démographie
- Finance et/ou fiscalité
- Équipements et services
- Gouvernance des politiques publiques (périmètre, compétence, réseau...)
- Autres

**Nicolas Boutet**

Chargé d'évaluation et d'observation

04 73 31 52 95

nicolas.boutet@ademe.fr

# AGENCE D'URBANISME DE LA RÉGION GRENOBLOISE

## TYPE

- Administration
- Collectivité territoriale
- Organisme au service des collectivités territoriales

## MISSIONS

L'Agence accompagne ses partenaires dans l'aménagement et le développement de leur territoire. Elle réalise des études qui contribuent à éclairer, élaborer et suivre les politiques publiques territoriales.



## activités

- Production de données
- Collecte de données
- Analyse de données et d'informations
- Accompagnement méthodologique
- Valorisation

## territoires d'études

- Commune
- Intercommunalité
- Grande Région de Grenoble
- Département de l'Isère
- Région Auvergne-Rhône-Alpes
- France

## maille d'observation

- Infracommunale
- Communale
- Intercommunale
- Grande Région de Grenoble
- Nationale

## membre de

- |  |   |
|--|---|
| <input checked="" type="checkbox"/> OBSY                   | <input checked="" type="checkbox"/> OFPI                          |
| <input checked="" type="checkbox"/> CTP Observation Agence | <input checked="" type="checkbox"/> Observatoire des déplacements |
| <input checked="" type="checkbox"/> PFOSS                  | <input checked="" type="checkbox"/> OTLE                          |
| <input checked="" type="checkbox"/> Club EMD               | <input checked="" type="checkbox"/> OLL                           |
| <input checked="" type="checkbox"/> Club modélisation      |   |

## thématiques

- Économie / Commerce / Tourisme
- Cohésion sociale
- Santé
- Mobilité
- Paysage et/ou patrimoine
- Transition énergétique et climatique
- Environnement et biodiversité
- Habitat
- Foncier
- Démographie
- Finance et/ou fiscalité
- Équipements et services
- Gouvernance des politiques publiques (périmètre, compétence, réseau...)
- Autres : tourisme

**Françoise Pichavant**

Directrice d'études observation

04 76 28 86 13

[francoise.pichavant@aurg.asso.fr](mailto:francoise.pichavant@aurg.asso.fr)

# BIÈVRE ISÈRE COMMUNAUTÉ

**Bièvre isère**  
communauté

## TYPE

- Administration
- Collectivité territoriale
- Organisme au service des collectivités territoriales

## MISSIONS

La communauté de communes exerce des compétences diverses dans les domaines suivants : développement économique, aménagement de l'espace, habitat, culture, développement durable, tourisme, solidarité, famille, déchets, eau, assainissement, sports et mobilités.



## activités

- Production de données
- Collecte de données
- Analyse de données et d'informations
- Accompagnement méthodologique
- Valorisation

## territoires d'études

- Commune
- Intercommunalité
- Grande Région de Grenoble
- Département de l'Isère
- Région Auvergne-Rhône-Alpes
- France

## maille d'observation

- Infracommunale
- Communale
- Intercommunale
- Grande Région de Grenoble
- Nationale

## membre de

- |  |  |
|--|--|
| <input type="checkbox"/> OBS'Y                             | <input type="checkbox"/> OFPI                          |
| <input checked="" type="checkbox"/> CTP Observation Agence | <input type="checkbox"/> Observatoire des déplacements |
| <input type="checkbox"/> PFOSS                             | <input type="checkbox"/> OTLE                          |
| <input type="checkbox"/> Club EMD                          | <input type="checkbox"/> OLL                           |
| <input type="checkbox"/> Club modélisation                 |  |

## thématiques

- Économie / Commerce / Tourisme
- Cohésion sociale
- Santé
- Mobilité
- Paysage et/ou patrimoine
- Transition énergétique et climatique
- Environnement et biodiversité
- Habitat
- Foncier
- Démographie
- Finance et/ou fiscalité
- Équipements et services
- Gouvernance des politiques publiques (périmètre, compétence, réseau...)
- Autres



**David Bertrand**

Directeur pôle habitat et aménagement

04 74 20 98 30

[david.bertrand@bievre-isere.com](mailto:david.bertrand@bievre-isere.com)

# COMMUNAUTÉ DE COMMUNES LE GRÉSIVAUDAN

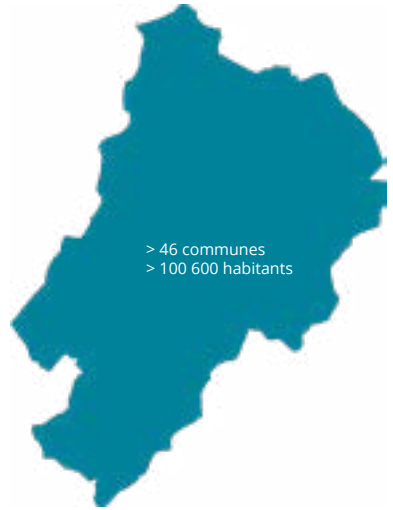


## TYPE

- Administration
- Collectivité territoriale
- Organisme au service des collectivités territoriales

## MISSIONS

La communauté de communes agit sur : le développement économique, les déplacements, la collecte et le traitement des déchets... et orchestre des stratégies de proximité, au plus près des besoins quotidiens des habitants.



## activités

- Production de données
- Collecte de données
- Analyse de données et d'informations
- Accompagnement méthodologique
- Valorisation

## territoires d'études

- Commune
- Intercommunalité
- Grande Région de Grenoble
- Département de l'Isère
- Région Auvergne-Rhône-Alpes
- France

## maille d'observation

- Infracommunale
- Communale
- Intercommunale
- Grande Région de Grenoble
- Nationale

## membre de

- |  |   |
|--|---|
| <input type="checkbox"/> OBSY                              | <input checked="" type="checkbox"/> OFPI                          |
| <input checked="" type="checkbox"/> CTP Observation Agence | <input checked="" type="checkbox"/> Observatoire des déplacements |
| <input type="checkbox"/> PFOSS                             | <input type="checkbox"/> OTLE                                     |
| <input checked="" type="checkbox"/> Club EMD               | <input checked="" type="checkbox"/> OLL                           |
| <input checked="" type="checkbox"/> Club modélisation      |   |

## thématiques

- Économie / Commerce / Tourisme
- Cohésion sociale
- Santé
- Mobilité
- Paysage et/ou patrimoine
- Transition énergétique et climatique
- Environnement et biodiversité
- Habitat
- Foncier
- Démographie
- Finance et/ou fiscalité
- Équipements et services
- Gouvernance des politiques publiques (périmètre, compétence, réseau...)
- Autres

**Jean-Philippe Renoud**

Urbanisme opérationnelle et prospective

04 76 08 04 57

[jprenoud@le-gresivaudan.fr](mailto:jprenoud@le-gresivaudan.fr)

# COMMUNAUTÉ DE COMMUNES DU MASSIF DU VERCORS

## TYPE

- Administration
- Collectivité territoriale
- Organisme au service des collectivités territoriales

## MISSIONS

La communauté de communes agit sur des problématiques d'envergure comme le développement économique et touristique, l'aménagement du territoire, la protection de l'environnement, la petite enfance, enfance et jeunesse avec pour objectif permanent d'associer ses communes membres.

## activités

- Production de données
- Collecte de données
- Analyse de données et d'informations
- Accompagnement méthodologique
- Valorisation

## territoires d'études

- Commune
- Intercommunalité
- Grande Région de Grenoble
- Département de l'Isère
- Région Auvergne-Rhône-Alpes
- France

## maille d'observation

- Infracommunale
- Communale
- Intercommunale
- Grande Région de Grenoble
- Nationale

## membre de

- OBSY
- CTP Observation Agence
- PFOSS
- Club EMD
- Club modélisation
- OFPI
- Observatoire des déplacements
- OTLE
- OLL



6 communes  
> 11 700 habitants permanents  
> 45 000 habitants en période touristique

## thématiques

- Économie / Commerce / Tourisme
- Cohésion sociale
- Santé
- Mobilité
- Paysage et/ou patrimoine
- Transition énergétique et climatique
- Environnement et biodiversité
- Habitat
- Foncier
- Démographie
- Finance et/ou fiscalité
- Équipements et services
- Gouvernance des politiques publiques (périmètre, compétence, réseau...)
- Autres

**Thierry Loze**

Service urbanisme

04 76 95 62 07

[thierry.loze@vercors.org](mailto:thierry.loze@vercors.org)

# COMMUNAUTÉ D'AGGLOMÉRATION DU PAYS VOIRONNAIS



## TYPE

- Administration
- Collectivité territoriale
- Organisme au service des collectivités territoriales

## MISSIONS

Le Pays Voironnais est une Communauté d'agglomération. Ses actions s'organisent autour de 6 grands secteurs d'intervention : aménagement du territoire, organisation de la mobilité, développement de l'économie et de l'emploi, environnement, solidarités et culture et patrimoine.

## activités

- Production de données
- Collecte de données
- Analyse de données et d'informations
- Accompagnement méthodologique
- Valorisation

## territoires d'études

- Commune
- Intercommunalité
- Grande Région de Grenoble
- Département de l'Isère
- Région Auvergne-Rhône-Alpes
- France

## maille d'observation

- Infracommunale
- Communale
- Intercommunale
- Grande Région de Grenoble
- Nationale

## membre de

- |  |   |
|--|---|
| <input type="checkbox"/> OBSY                              | <input checked="" type="checkbox"/> OFPI                          |
| <input checked="" type="checkbox"/> CTP Observation Agence | <input checked="" type="checkbox"/> Observatoire des déplacements |
| <input type="checkbox"/> PFOSS                             | <input type="checkbox"/> OTLE                                     |
| <input checked="" type="checkbox"/> Club EMD               | <input checked="" type="checkbox"/> OLL                           |
| <input checked="" type="checkbox"/> Club modélisation      |   |



## thématiques

- Économie / Commerce / Tourisme
- Cohésion sociale
- Santé
- Mobilité
- Paysage et/ou patrimoine
- Transition énergétique et climatique
- Environnement et biodiversité
- Habitat
- Foncier
- Démographie
- Finance et/ou fiscalité
- Équipements et services
- Gouvernance des politiques publiques (périmètre, compétence, réseau...)
- Autres



**Katia Valette**

Chargée de l'observatoire économique

04 76 27 94 36

[katia.valette@paysvoironnais.com](mailto:katia.valette@paysvoironnais.com)



# COMMUNAUTÉ UNIVERSITÉ GRENOBLE ALPES

Communauté  
UNIVERSITÉ Grenoble Alpes

## TYPE

- Administration
- Collectivité territoriale
- Organisme au service des collectivités territoriales

## MISSIONS

La Comue fédère les établissements d'enseignement supérieur et les organismes de recherche de l'académie de Grenoble. Elle assure des missions de mutualisation de services.



## activités

- Production de données
- Collecte de données
- Analyse de données et d'informations
- Accompagnement méthodologique
- Valorisation

## territoires d'études

- Commune
- Intercommunalité
- Grande Région de Grenoble / Académie de Grenoble
- Département de l'Isère
- Région Auvergne-Rhône-Alpes
- France

## maille d'observation

- Infracommunale / Enseignement sup
- Communale
- Intercommunale
- Grande Région de Grenoble
- Nationale

## membre de

- |  |  |
|--|--|
| <input checked="" type="checkbox"/> OBSY                   | <input type="checkbox"/> OFPI                          |
| <input checked="" type="checkbox"/> CTP Observation Agence | <input type="checkbox"/> Observatoire des déplacements |
| <input type="checkbox"/> PFOSS                             | <input checked="" type="checkbox"/> OTLE               |
| <input type="checkbox"/> Club EMD                          | <input type="checkbox"/> OLL                           |
| <input type="checkbox"/> Club modélisation                 | <input checked="" type="checkbox"/> Autre : RésoSup    |

## thématiques

- Économie / Commerce / Tourisme
- Cohésion sociale
- Santé
- Mobilité
- Paysage et/ou patrimoine
- Transition énergétique et climatique
- Environnement et biodiversité
- Habitat
- Foncier
- Démographie
- Finance et/ou fiscalité
- Équipements et services
- Gouvernance des politiques publiques (périmètre, compétence, réseau...)
- Autres : vie étudiante



**Ludovic Morand**

Responsable observatoire vie étudiante

04 56 52 92 58

[ludovic.morand@univ-grenoble-alpes.fr](mailto:ludovic.morand@univ-grenoble-alpes.fr)

# DÉPARTEMENT DE L'ISÈRE

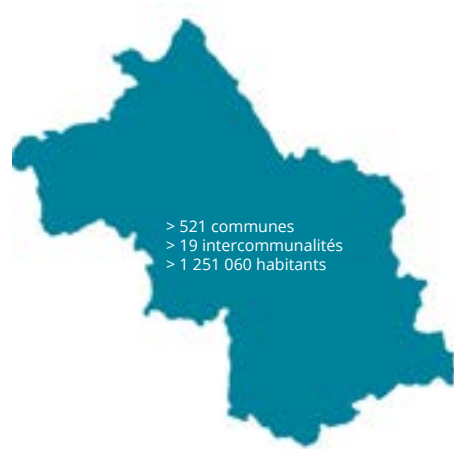


## TYPE

- Administration
- Collectivité territoriale
- Organisme au service des collectivités territoriales

## MISSIONS

Le Département pilote et met en œuvre des politiques publiques portées par la collectivité dans les domaines suivants : autonomie, éducation, enfance & famille, culture, environnement & eau, logement, Insertion - RSA, risques, routes & transports, santé....



## activités

- Production de données
- Collecte de données
- Analyse de données et d'informations
- Accompagnement méthodologique
- Valorisation

## territoires d'études

- Commune
- Intercommunalité
- Grande Région de Grenoble
- Département de l'Isère
- Région Auvergne-Rhône-Alpes
- France

## maille d'observation

- Infracommunale
- Communale
- Intercommunale
- Grande Région de Grenoble
- Nationale

## membre de

- |  |   |
|--|---|
| <input checked="" type="checkbox"/> OBS'Y                  | <input checked="" type="checkbox"/> OFPI                          |
| <input checked="" type="checkbox"/> CTP Observation Agence | <input checked="" type="checkbox"/> Observatoire des déplacements |
| <input checked="" type="checkbox"/> PFOSS                  | <input type="checkbox"/> OTLE                                     |
| <input checked="" type="checkbox"/> Club EMD               | <input type="checkbox"/> OLL                                      |
| <input checked="" type="checkbox"/> Club modélisation      | <input checked="" type="checkbox"/> Autre : Réseau SIG            |

## thématiques

- Économie / Commerce / Tourisme
- Cohésion sociale
- Santé
- Mobilité
- Paysage et/ou patrimoine
- Transition énergétique et climatique
- Environnement et biodiversité
- Habitat
- Foncier
- Démographie
- Finance et/ou fiscalité
- Équipements et services
- Gouvernance des politiques publiques (périmètre, compétence, réseau...)
- Autres



**Ludovic Chillotti**

Chargé de mission observation

04 57 38 43 70

[ludovic.chillotti@isere.fr](mailto:ludovic.chillotti@isere.fr)

# DIRECTION DÉPARTEMENTALE DES TERRITOIRES DE L'ISÈRE



## TYPE

- Administration
- Collectivité territoriale
- Organisme au service des collectivités territoriales

## MISSIONS

Service déconcentré interministériel, la DDT de l'Isère a en charge la mise en œuvre des politiques agricoles, d'environnement, d'aménagement et d'urbanisme, de logement, de prévention des risques, de transport et protection des ressources naturelles.



## activités

- Production de données
- Collecte de données
- Analyse de données et d'informations
- Accompagnement méthodologique
- Valorisation

## territoires d'études

- Commune
- Intercommunalité
- Grande Région de Grenoble
- Département de l'Isère
- Région Auvergne-Rhône-Alpes
- France

## maille d'observation

- Infracommunale
- Communale
- Intercommunale
- Grande Région de Grenoble
- Nationale

## membre de

- OBS'Y
- CTP Observation Agence
- PFOSS
- Club EMD
- Club modélisation
- OFPI
- Observatoire des déplacements
- OTLE
- OLL

## thématiques

- Économie / Commerce / Tourisme
- Cohésion sociale
- Santé
- Mobilité
- Paysage et/ou patrimoine
- Transition énergétique et climatique
- Environnement et biodiversité
- Habitat
- Foncier
- Démographie
- Finance et/ou fiscalité
- Équipements et services
- Gouvernance des politiques publiques (périmètre, compétence, réseau...)
- Autres



**Anne Fort**

Chargée d'études observatoires  
04 56 59 45 74  
[anne.fort@isere.gouv.fr](mailto:anne.fort@isere.gouv.fr)

# GRENOBLE-ALPES MÉTROPOLE


**GRENOBLE-ALPES MÉTROPOLE**

## TYPE

- Administration
- Collectivité territoriale
- Organisme au service des collectivités territoriales

## MISSIONS

Grenoble-Alpes Métropole assure de nombreuses missions de service public, de l'aménagement du territoire à la gestion des services d'intérêts collectifs (eau, déchets...), en passant par l'habitat, le développement économique, la protection de l'environnement, le cadre de vie...

## activités

- Production de données
- Collecte de données
- Analyse de données et d'informations
- Accompagnement méthodologique
- Valorisation

## territoires d'études

- Commune
- Intercommunalité
- Grande Région de Grenoble
- Département de l'Isère
- Région Auvergne-Rhône-Alpes
- France

## maille d'observation

- Infracommunale
- Communale
- Intercommunale
- Grande Région de Grenoble
- Nationale

## membre de

- |  |   |
|--|---|
| <input checked="" type="checkbox"/> OBSY                   | <input checked="" type="checkbox"/> OFPI                          |
| <input checked="" type="checkbox"/> CTP Observation Agence | <input checked="" type="checkbox"/> Observatoire des déplacements |
| <input checked="" type="checkbox"/> PFOSS                  | <input checked="" type="checkbox"/> OTLE                          |
| <input checked="" type="checkbox"/> Club EMD               | <input checked="" type="checkbox"/> OLL                           |
| <input checked="" type="checkbox"/> Club modélisation      |   |



## thématiques

- Économie / Commerce / Tourisme
- Cohésion sociale
- Santé
- Mobilité
- Paysage et/ou patrimoine
- Transition énergétique et climatique
- Environnement et biodiversité
- Habitat
- Foncier
- Démographie
- Finance et/ou fiscalité
- Équipements et services
- Gouvernance des politiques publiques (périmètre, compétence, réseau...)
- Autres



**Philippine Lavoillotte**

Chargée de mission observation

04 57 38 47 78

[philippine.lavoillotte@lametro.fr](mailto:philippine.lavoillotte@lametro.fr)



### TYPE

- Administration
- Collectivité territoriale
- Organisme au service des collectivités territoriales

### MISSIONS

Le Syndicat mixte des transports en commun de la métropole grenobloise (SMTC) définit la politique des transports urbains avec les partenaires locaux. Il finance, construit, gère et organise le réseau. Il détermine l'offre de transport, les normes de qualité et de service, ainsi que la politique tarifaire. Il assume la maîtrise d'ouvrage de tout nouveau projet de transports en commun.

### activités

- Production de données
- Collecte de données
- Analyse de données et d'informations
- Accompagnement méthodologique
- Valorisation

### territoires d'études

- Commune
- Intercommunalité
- Grande Région de Grenoble
- Département de l'Isère
- Région Auvergne-Rhône-Alpes
- France

### maille d'observation

- Infracommunale
- Communale
- Intercommunale
- Grande Région de Grenoble
- Nationale

### membre de

- OBSY
- CTP Observation Agence
- PFOSS
- Club EMD
- Club modélisation
- OFPI
- Observatoire des déplacements
- OTLE
- OLL



> 49 communes desservies  
> un service de mobilité  
à plus de 400 000 habitants

### thématiques

- Économie / Commerce / Tourisme
- Cohésion sociale
- Santé
- Mobilité
- Paysage et/ou patrimoine
- Transition énergétique et climatique
- Environnement et biodiversité
- Habitat
- Foncier
- Démographie
- Finance et/ou fiscalité
- Équipements et services
- Gouvernance des politiques publiques (périmètre, compétence, réseau...)
- Autres



**Arnaud Saillet**

Responsable services mobilité  
04 76 59 57 36  
arnaud.saillet@lametro.fr

# SYNDICAT MIXTE DU SCOT DE L'AIRE GAPENÇAISE



## TYPE

- Administration
- Collectivité territoriale
- Organisme au service des collectivités territoriales

## MISSIONS

Mise en œuvre d'un Schéma de cohérence territoriale (SCoT) : accompagnement des communes révisant leur document d'urbanisme, avis sur les documents d'urbanisme réglementaire de niveau infra ou supra territorial, accompagnement des collectivités sur des thématiques spécifiques telles que la mobilité, le développement économique, les formes urbaines, etc.



- > 78 communes
- > 3 communautés de communes
- > 1 communauté d'agglomération

## activités

- Production de données
- Collecte de données
- Analyse de données et d'informations
- Accompagnement méthodologique
- Valorisation

## territoires d'études

- Commune
- Intercommunalité
- Grande Région de Grenoble
- Département de l'Isère
- Région Auvergne-Rhône-Alpes
- France

## maille d'observation

- Infracommunale
- Communale
- Intercommunale / Périmètre SCoT
- Grande Région de Grenoble
- Nationale

## membre de

- |  |  |
|--|--|
| <input type="checkbox"/> OBSY                              | <input type="checkbox"/> OFPI                          |
| <input checked="" type="checkbox"/> CTP Observation Agence | <input type="checkbox"/> Observatoire des déplacements |
| <input type="checkbox"/> PFOSS                             | <input type="checkbox"/> OTLE                          |
| <input type="checkbox"/> Club EMD                          | <input type="checkbox"/> OLL                           |
| <input type="checkbox"/> Club modélisation                 | <input checked="" type="checkbox"/> Autre : GéoMAS     |

## thématiques

- Économie / Commerce / Tourisme
- Cohésion sociale
- Santé
- Mobilité
- Paysage et/ou patrimoine
- Transition énergétique et climatique
- Environnement et biodiversité
- Habitat
- Foncier
- Démographie
- Finance et/ou fiscalité
- Équipements et services
- Gouvernance des politiques publiques (périmètre, compétence, réseau...)
- Autres



**Pascal Sauty**

Chargé de mission SIG-observation

04 92 21 35 73

[scot.gapençais.sauty@gmail.com](mailto:scot.gapençais.sauty@gmail.com)

# VILLE & CCAS DE GRENOBLE

## TYPE

- Administration
- Collectivité territoriale
- Organisme au service des collectivités territoriales

## MISSIONS

Le Centre communal d'action sociale (CCAS) analyse les besoins sociaux de la population et met en œuvre les politiques d'action sociale de la Ville de Grenoble. Il œuvre à la lutte contre les inégalités par l'affirmation de droits fondamentaux.



## activités

- Production de données
- Collecte de données
- Analyse de données et d'informations
- Accompagnement méthodologique
- Valorisation

## territoires d'études

- Commune
- Intercommunalité
- Grande Région de Grenoble
- Département de l'Isère
- Région Auvergne-Rhône-Alpes
- France

## maille d'observation

- Infracommunale
- Communale
- Intercommunale
- Grande Région de Grenoble
- Nationale

## membre de

- |  |  |
|--|--|
| <input checked="" type="checkbox"/> OBSY                   | <input type="checkbox"/> OFPI                          |
| <input checked="" type="checkbox"/> CTP Observation Agence | <input type="checkbox"/> Observatoire des déplacements |
| <input checked="" type="checkbox"/> PFOSS                  | <input type="checkbox"/> OTLE                          |
| <input type="checkbox"/> Club EMD                          | <input type="checkbox"/> OLL                           |
| <input type="checkbox"/> Club modélisation                 |  |

## thématiques

- Économie / Commerce / Tourisme
- Cohésion sociale
- Santé
- Mobilité
- Paysage et/ou patrimoine
- Transition énergétique et climatique
- Environnement et biodiversité
- Habitat
- Foncier
- Démographie
- Finance et/ou fiscalité
- Équipements et services
- Gouvernance des politiques publiques (périmètre, compétence, réseau...)
- Autres



**Juliette Moreau**

Responsable observation sociale

06 27 99 09 21

[juliette.moreau@ccas-grenoble.fr](mailto:juliette.moreau@ccas-grenoble.fr)



## Un annuaire des acteurs de l'observation territoriale : pour quoi faire ?

*Au cœur des métiers de l'Agence et de sa présence cinquantenaire, l'observation territoriale irrigue l'ensemble des projets. Elle s'attache à être toujours plus ouverte, plus stratégique, plus qualitative, plus accessible. Et surtout peut être, plus partenariale. Car le croisement des regards et des analyses, l'accès aux bonnes expertises et leur articulation, est le fondement-même de son efficacité. Partant de cette évidence, l'Agence a engagé en 2017 une réflexion avec ses partenaires visant à rendre plus lisible le très dense écosystème local de l'observation territoriale, ainsi que la diversité et la complémentarité des ressources qu'il représente.*

*Un premier aboutissement a été la co-élaboration de la « **toile des acteurs de l'observation** » qui révèle en 2017 l'implication de plus de 200 acteurs dans l'observation locale, et d'une **quarantaine d'observatoires** sur les territoires Sud Isère et Aire gapençaise.*

*Un second aboutissement est la réalisation de ce modeste **annuaire**, issu d'une enquête auprès des partenaires de l'Agence. Il recense l'essentiel de l'offre d'observation territoriale de ces acteurs sous forme de fiches détaillées permettant de visualiser les territoires d'étude, la maille d'observation, les thématiques... ce afin de permettre de frapper à la bonne porte en facilitant l'accès à une information jusque-là éparse ou complexe.*

*En l'état, il constitue un premier pas. Il a évidemment vocation à s'étoffier, dans le cadre d'une actualisation annuelle.*

**Vous souhaitez y figurer en 2020 ? Contactez-nous.**



Agence d'urbanisme de la région grenobloise  
21, rue Lesdiguières | 38 000 Grenoble  
Tel : 04 76 28 86 00  
[accueil@aurg.asso.fr](mailto:accueil@aurg.asso.fr)

[www.aurg.org](http://www.aurg.org)